

Projekt

z dnia 28 listopada 2024 r.

Zatwierdzony przez

**UCHWAŁA NR
RADY GMINY GODÓW**

z dnia 2024 r.

w sprawie ustalenia przebiegu istniejącej drogi gminnej na terenie sołectwa Krostoszowice

Na podstawie art. 18 ust. 2 pkt 15 ustawy z dnia 8 marca 1990 roku o samorządzie gminnym (t. j. Dz. U. z 2024 r., poz. 1465 z późn. zm.) oraz art. 7 ust. 1, 2, 3 ustawy z dnia 21 marca 1985 roku o drogach publicznych (t. j. Dz. U. z 2024 r. poz. 320 z późn. zm.) po zasięgnięciu opinii Zarządu Powiatu Wodzisławskiego

**RADA GMINY GODÓW
uchwała:**

§ 1. Ustala się przebieg istniejącej drogi gminnej na odcinku o długości 574 mb, o powierzchni 3 307 m², od ul. Szybowej do ul. Olszyńskiej zlokalizowanej w obrębie Krostoszowice na części działek o numerach ewidencyjnych: 1882/210, 1885/224, 1889/213, 1886/224, 1892/224, 1895/224, 1900/192, 1898/191, 1902/191, 1904/191, 1907/191.

§ 2. Ustala się przebieg drogi gminnej, o której mowa w § 1, zgodnie z fioletowym oznaczeniem na mapie stanowiącej załącznik do niniejszej uchwały.

§ 3. Wykonanie uchwały powierza się Wójtowi Gminy Godów.

§ 4. Uchwała wchodzi w życie po upływie 14 dni od ogłoszenia w Dzienniku Urzędowym Województwa Śląskiego.

Załącznik do uchwały Nr
Rady Gminy Godów
z dnia 2024 r.

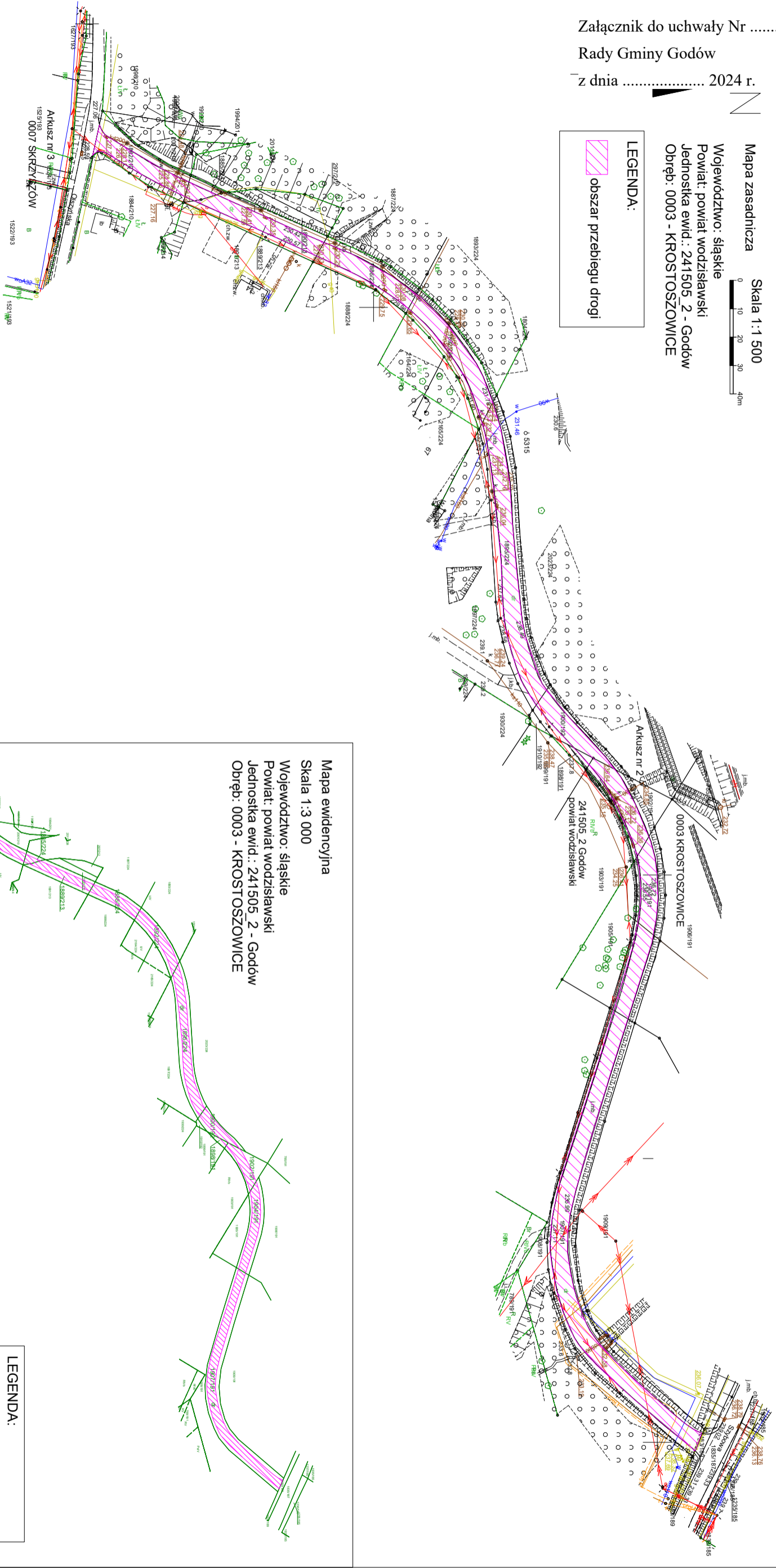


Mapa zasadnicza Skala 1:1 500



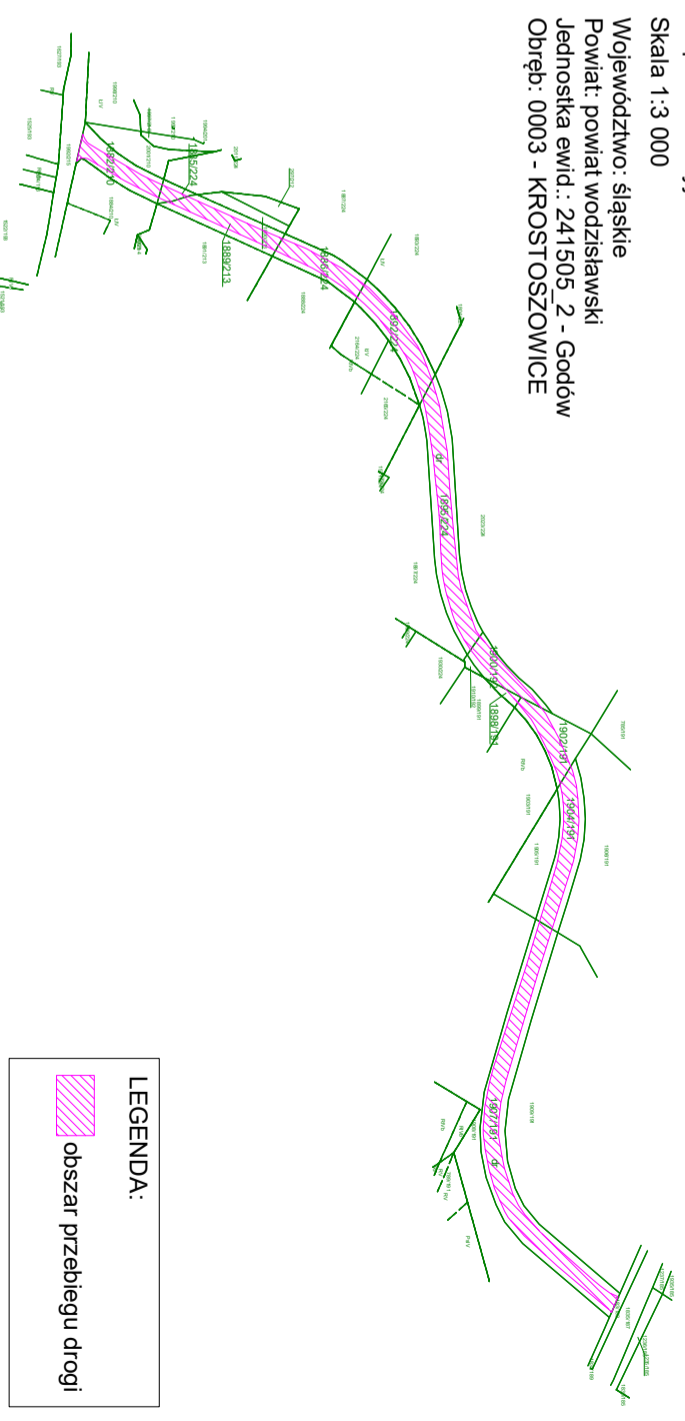
Województwo: śląskie
Powiat: wodzisławski
Jednostka ewid.: 241505_2 - Godów
Obręb: 0003 - KROSTOSZOWICE


LEGENDA:
 obszar przebiegu drogi



Mapa ewidencyjna
Skala 1:3 000

Województwo: śląskie
Powiat: wodzisławski
Jednostka ewid.: 241505_2 - Godów
Obręb: 0003 - KROSTOSZOWICE



LEGENDA:
 obszar przebiegu drogi

Uzasadnienie

w sprawie ustalenia przebiegu istniejącej drogi gminnej na terenie sołectwa Krostoszowice.

Na sesji w dniu 28 października 2024 roku Rada Gminy Godów podjęła uchwałę nr VII/56/2024 w sprawie zaliczenia drogi do kategorii dróg gminnych.

W dniu 28 listopada 2024 roku do tutejszego urzędu wpłynęło rozstrzygnięcie nadzorcze stwierdzające nieważność uchwały nr VII/56/2024 Rady Gminy Godów z dnia 28 października 2024 roku w sprawie zaliczenia drogi do kategorii dróg gminnych w części §1 w zakresie sformułowania: „1183/189”, oraz §2, wraz z załącznikiem do uchwały.

Stosownie do art. 7 ust. 3 ustawy z dnia 21 marca 1985 r. o drogach publicznych ustalenie przebiegu istniejących dróg gminnych następuje w drodze uchwały rady gminy. W celu dopełnienia formalności konieczne jest ustalenie przebiegu w/w drogi i podjęcie w tym zakresie uchwały rady gminy.

Wszystkie działki przez które przebiega istniejąca droga, o których mowa w §1 niniejszej uchwały stanowią własność gminy Godów. Droga ta spełnia wszystkie wymagania techniczne przewidziane prawem dla gminnych dróg publicznych, a jej lokalizacja czyni z niej drogę realizującą cele publiczne. Przedmiotowa droga została zaliczona do kategorii dróg gminnych w drodze uchwały i po zasięgnięciu opinii właściwego zarządu powiatu, zasadnym więc jest podjęcie uchwały w sprawie ustalenia przebiegu przedmiotowej drogi gminnej.

Osoba merytorycznie odpowiedzialna za przygotowanie aktu data i podpis Małgorzata Oślizło	Radca prawny data i podpis	Skarbnik Gminy data i podpis	Zastępca Wójta data i podpis	Sekretarz Gminy data i podpis
Akceptacja Kierownika Referatu data i podpis Zbigniew Prucnal				
Wpłynęło do biura rady	Skierowano do zaopiniowania na posiedzenie Komisji		Wynik głosowania	
data i podpis	o Edukacji, Kultury i zdrowia		za -	
			przeciw -	
			wstrzymujących się -	
	o Mienia Komunalnego, Ochrony Środowiska i Bezpieczeństwa Publicznego		za -	
			przeciw -	
			wstrzymujących się -	
	o Rozwoju Gospodarczego i Budżetu		za -	
			przeciw -	
			wstrzymujących się -	